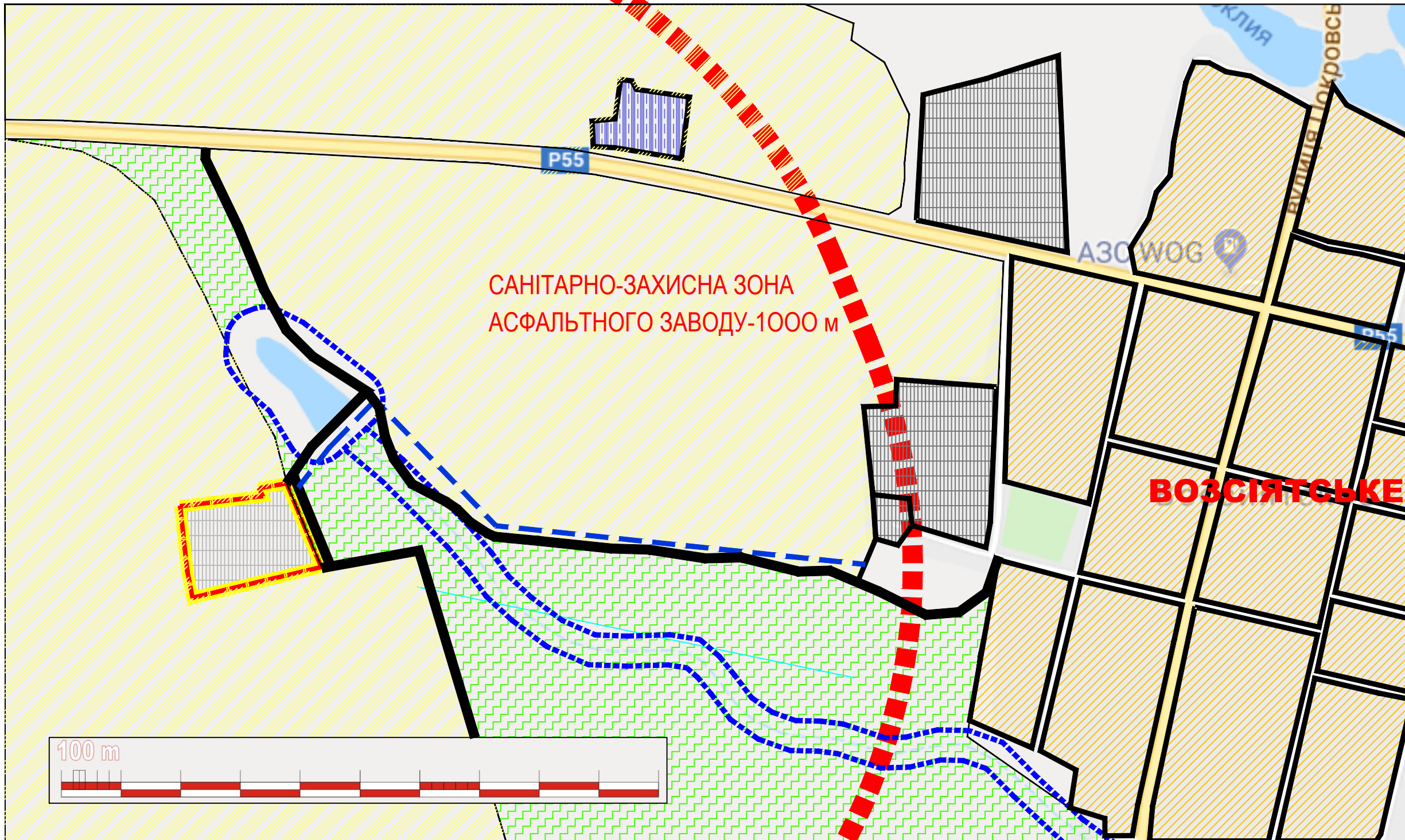








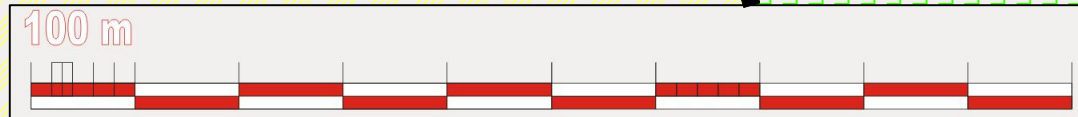


# СХЕМА ФУНКЦІОНАЛЬНОГО ЗОНУВАННЯ



## УМОВНІ ПОЗНАЧЕННЯ

-  територія виробничої забудови
-  територія сільськогосподарського призначення
-  територія рекреаційного призначення
-  територія житлової забудови
-  територія інженерної інфраструктури
-  водоохоронна зона
-  під'їзди автомобільні
-  межа земельної ділянки об'єктів, що проектуються
-  межа санітарно-захисної зони



						19 008-ДПТ			
						замовник: ЄЛАНЕЦЬКА РАЙОННА ДЕРЖАВНА АДМІНІСТРАЦІЯ інвестор: ТОВ "РОСТДОРСТРОЙ"			
змін.	кільк.	аркуш	Ндок.	підпис	дата	ДПТ ЗАГАЛЬНОЮ ПЛОЩЕЮ 3.0га В АДМІНІСТРАТИВНИХ МЕЖАХ ВОСІЯТСЬКОЇ СІЛЬСЬКОЇ РАДИ ЄЛАНЕЦЬКОГО РАЙОНУ МИКОЛАЇВСЬКОЇ ОБЛАСТІ ЗА МЕЖАМИ НАСЕЛЕНОГО ПУНКТУ ЩОДО ЗМІНИ ЦІЛЬОВОГО ПРИЗНАЧЕННЯ ЗЕМЕЛЬНОЇ ДІЛЯНКИ СІЛЬСЬКОГОСПОДАРСЬКОГО ПРИЗНАЧЕННЯ - ПІД ГОСПОДАРСЬКИМИ БУДІВЛЯМИ І ДВОРАМИ НА ЗЕМЛІ ПРОМИСЛОВОСТІ ДЛЯ РОЗМІЩЕННЯ ТА ЕКСПЛУАТАЦІЇ ОСНОВНИХ, ПІДСОБНИХ І ДОПОМІЖНИХ БУДІВЕЛЬ ТА СПОРУД БУДІВЕЛЬНИХ ОРГАНІЗАЦІЙ ТА ПІДПРИЄМСТВ	стадія	аркуш	аркушів
							ДПТ		
Розробник	Янчук					СХЕМА ФУНКЦІОНАЛЬНОГО ЗОНУВАННЯ	ФОП ЯНЧУК В. П.		
Арх	Атанасов.								